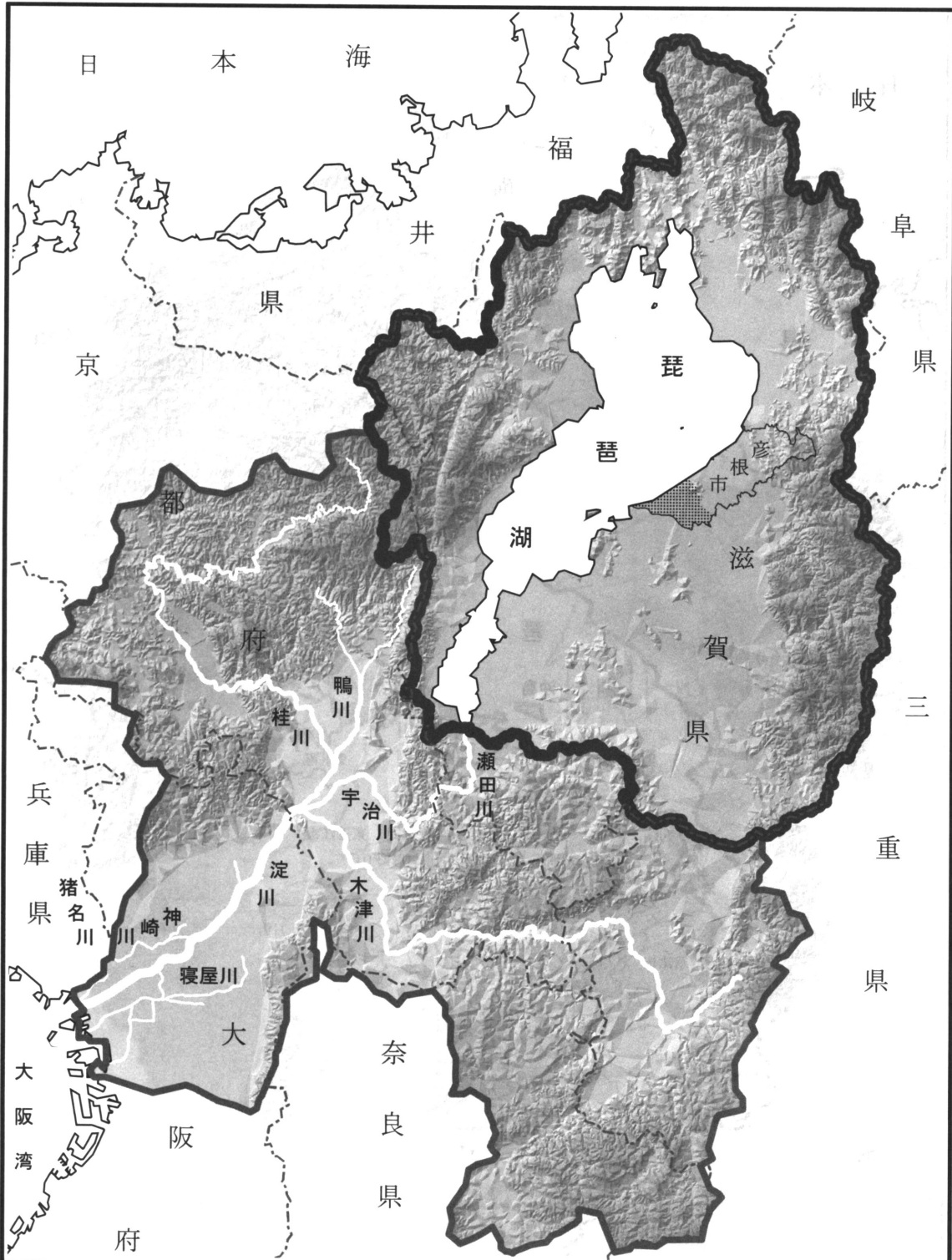










# 付録 1



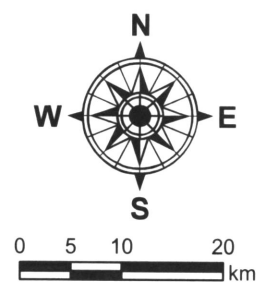
# 淀川流域における琵琶湖流域の位置



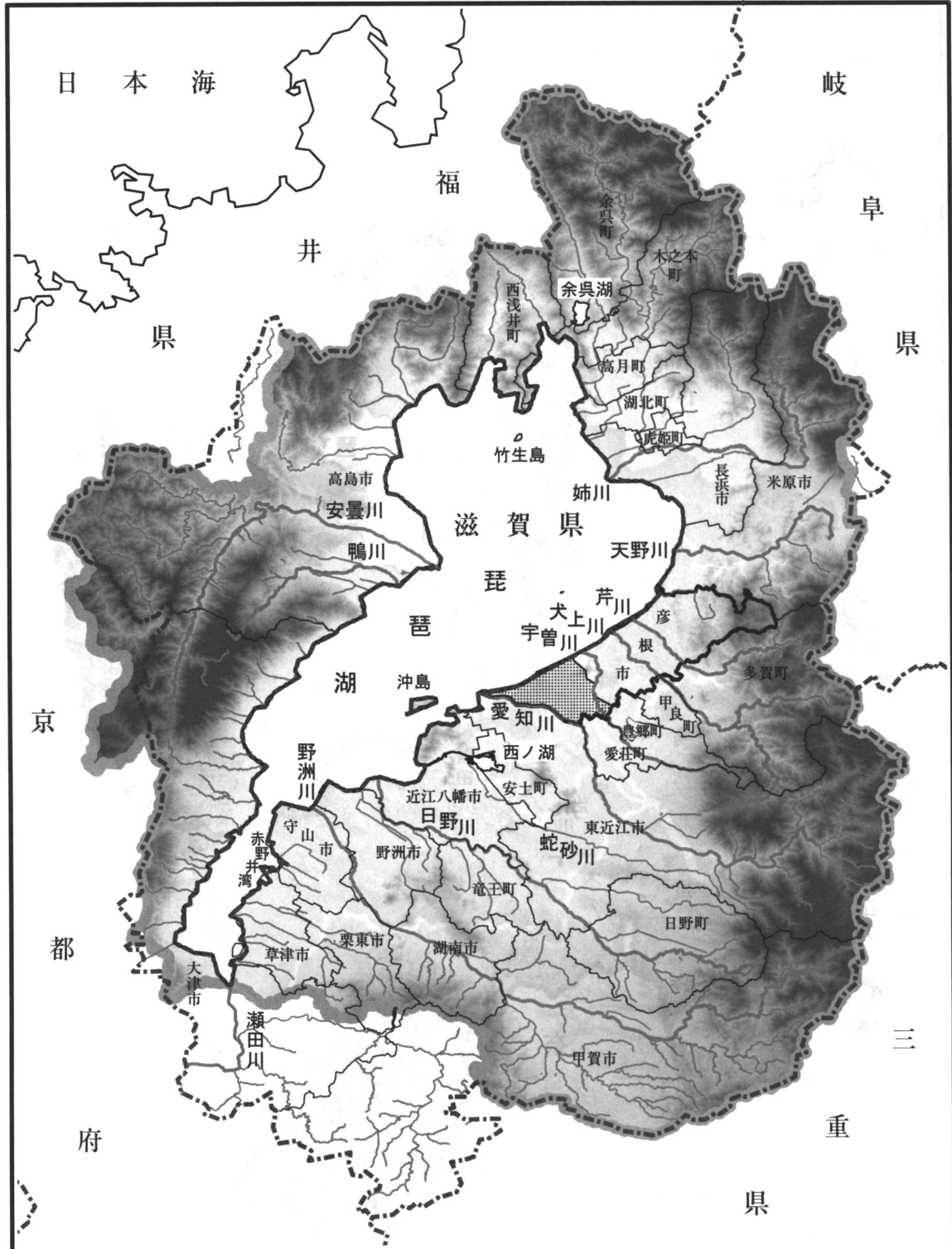
**凡例**

	府県境界		琵琶湖流域の流域界
	彦根市		淀川流域の流域界 (本プロジェクトが研究対象とした範囲を示すため、通常淀川流域として扱われている猪名川流域を除いて表示した。)
	稲枝地域		
	河川		

背景画像は「数値地図50mメッシュ(標高)」(国土地理院)より作成



# 琵琶湖流域と主要河川



凡例		標高
	府県境界	高：1900m
	市長境界 (2006年3月末)	
	彦根市	低：85m
	稲枝地域	
	河川	
	琵琶湖流域の流域界	

0 5 10 20 km