

黑河流域歷史地圖集

黒河流域歴史地図集

井上充幸（総合地球環境学研究所）

凡例

- 一 「黒河流域歴史地図集」は、オアシスプロジェクトの対象地域である黒河流域が、過去およそ 2,000 年間にわたってどのような変遷を遂げてきたかを、各時代ごとに示した歴史地図集である。作成に当たっては、譚其驥主編『中國歴史地圖集』第 2 冊～第 8 冊（三聯書店（香港）有限公司、1992 年）所収の地図を、ベースマップとして使用した。
- 一 なお、それぞれの地図の収録範囲は、北緯 37～43 度、東経 97～103 度までとした。また、各時代の状況と、現在の状況との比較・対照を行えるよう、同一縮尺の現代地図を重ね合わせられるようにした。
- 一 今回作成した地図は、以下の 14 点である。
 1. 前漢：西暦 2 年
『中國歴史地圖集』第 2 冊・西漢・涼州刺史部（33-34）をもとに作成。行政区画・地名等は、『漢書』地理志に所載の、元始二年（西暦 2 年）時点のデータによる。水系等の名称は、『漢書』地理志・『水経注』の記載による。
 2. 後漢：西暦 140 年
『中國歴史地圖集』第 2 冊・東漢・涼州刺史部（57-58）をもとに作成。行政区画・地名等は、『後漢書』郡国志に所載の、永和五年（西暦 140 年）時点のデータによる。水系等の名称は、『後漢書』郡国志・『説文』・『周礼』鄭玄注ほかの記載による。
 3. 三国 魏：西暦 262 年
『中國歴史地圖集』第 3 冊・三國 魏・涼州（17-18）をもとに作成。行政区画・地名・水系等の名称は、『三国志』魏書・『水経注』・呉増僅『三国郡県表』・謝鐘英『三国疆域表』・洪亮吉『補三国疆域志』所載の、景元三年（262 年）時点のデータによる。
 4. 西晋：西暦 281 年
『中國歴史地圖集』第 3 冊・西晋・涼州（45-46）をもとに作成。行政区画・地名等は、『晋書』地理志・畢沅『晋書地理志新補正』・方愷『新校晋書地理志』に所載の、太康二年（281 年）時点のデータによる。水系等の名称は、『晋書』地理志・『爾雅』・『山海経』郭璞注の記載による。
 5. 十六国・前凉：西暦 327 年
『中國歴史地圖集』第 4 冊・十六国・成 前趙 前凉 後趙（7-8）をもとに作成。行政区画・地名・水系等の名称は、『晋書』地理志ほか所載の、前凉の建興十五年（西暦 327 年）時点のデータによる。
 6. 北魏：西暦 497 年
『中國歴史地圖集』第 4 冊・北朝 魏・河州 涼州 敦煌鎮（56-57）をもとに作成。

行政区画・地名・水系等の名称は、『魏書』地形志・『北史』ほか所載の、北魏の太和二十一年（西暦 497 年）時点のデータによる。

7. 北周：西暦 572 年

『中國歴史地圖集』第 4 冊・北朝 周（67-68）をもとに作成。行政区画・地名・水系等の名称は、『周書』・『北史』ほか所載の、北周の建徳元年（572 年）時点のデータによる。

8. 隋：西暦 612 年

『中國歴史地圖集』第 5 冊・隋・河西諸郡（9-10）をもとに作成。行政区画・地名等は、『隋書』地理志・『元和郡県志』ほか所載の、大業八年（西暦 612 年）時点のデータによる。水系等の名称は、『隋書』地理志・『元和郡県志』・『旧唐書』地理志・『新唐書』地理志の記載による。

9. 唐：西暦 741 年

『中國歴史地圖集』第 5 冊・唐・隴右道東部（61-62）をもとに作成。行政区画・地名・水系等の名称は、『旧唐書』地理志・『新唐書』地理志ほか所載の、開元二十九年（西暦 741 年）時点のデータによる。

10. 吐蕃：西暦 820 年

『中國歴史地圖集』第 5 冊・唐時期・吐蕃（76-77）をもとに作成。行政区画・地名・水系等の名称は、『旧唐書』・『新唐書』ほか所載の、唐の元和十五年（西暦 820 年）時点のデータによる。

11. 西夏：西暦 1111 年

『中國歴史地圖集』第 6 冊・遼 北宋時期・西夏（36-37）をもとに作成。行政区画・地名・水系等の名称は、『宋史』ほか所載の、宋の貞観十一年（1111 年）時点のデータによる。

12. 元：西暦 1330 年

『中國歴史地圖集』第 7 冊・元・甘肅行省（21）をもとに作成。行政区画・地名・水系等の名称は、『元史』地理志ほか所載の、至順元年（西暦 1330 年）時点のデータによる。

13. 明：西暦 1436～1582 年

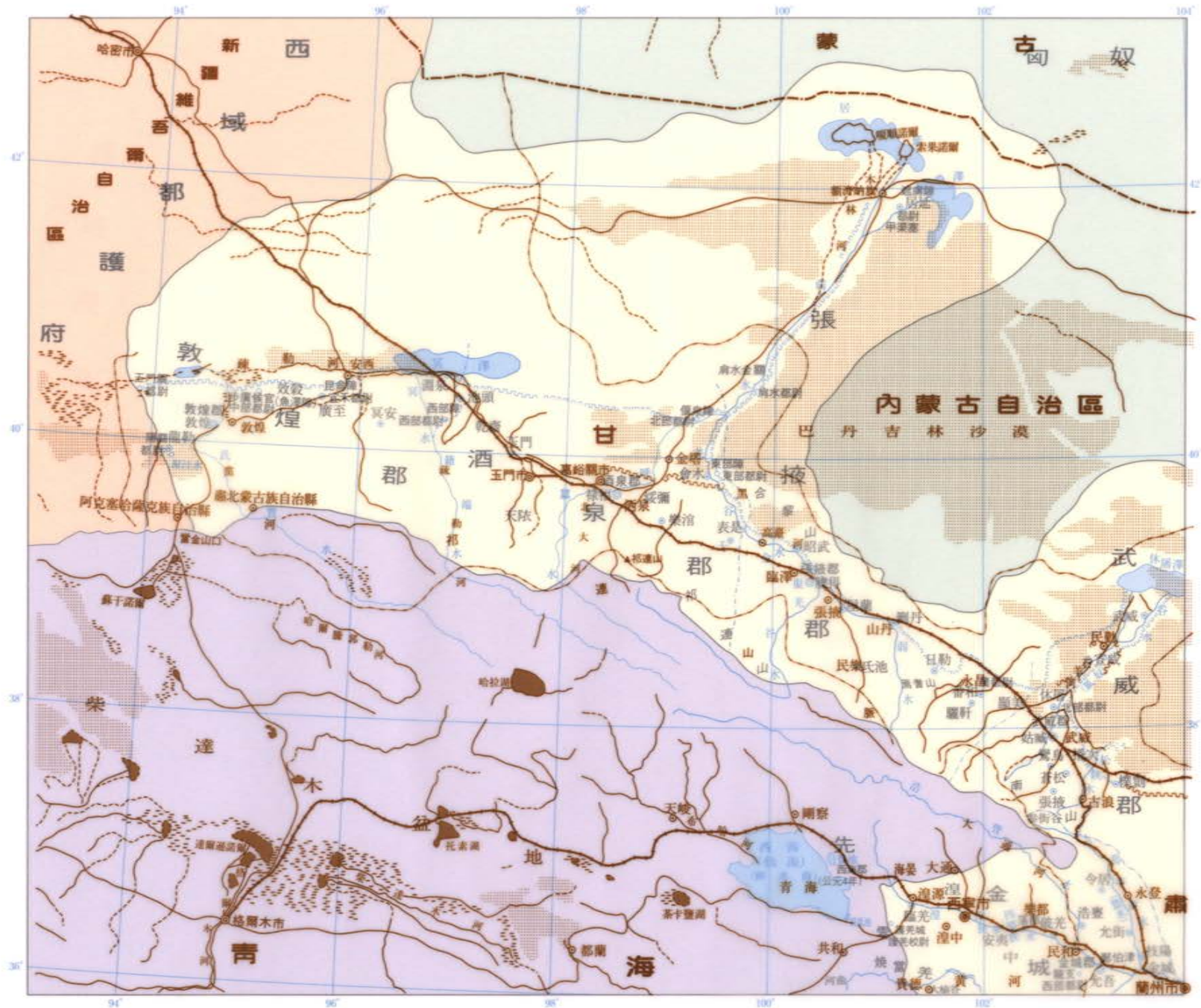
『中國歴史地圖集』第 7 冊・明・陝西一（59-60）陝西二（61）哈密等衛（84）をもとに作成。行政区画・地名・水系等の名称は、『明史』地理志ほか所載の、正統元年～万暦十年（西暦 1436～1582 年）時点のデータによる。

14. 清：1820 年

『中國歴史地圖集』第 8 冊・清・甘肅（28-29）内蒙古六盟 套西二旗 察哈爾（57-58）をもとに作成。行政区画・地名・水系等の名称は、『清史稿』地理志ほか所載の、嘉慶二十五年（西暦 1820 年）時点のデータによる。

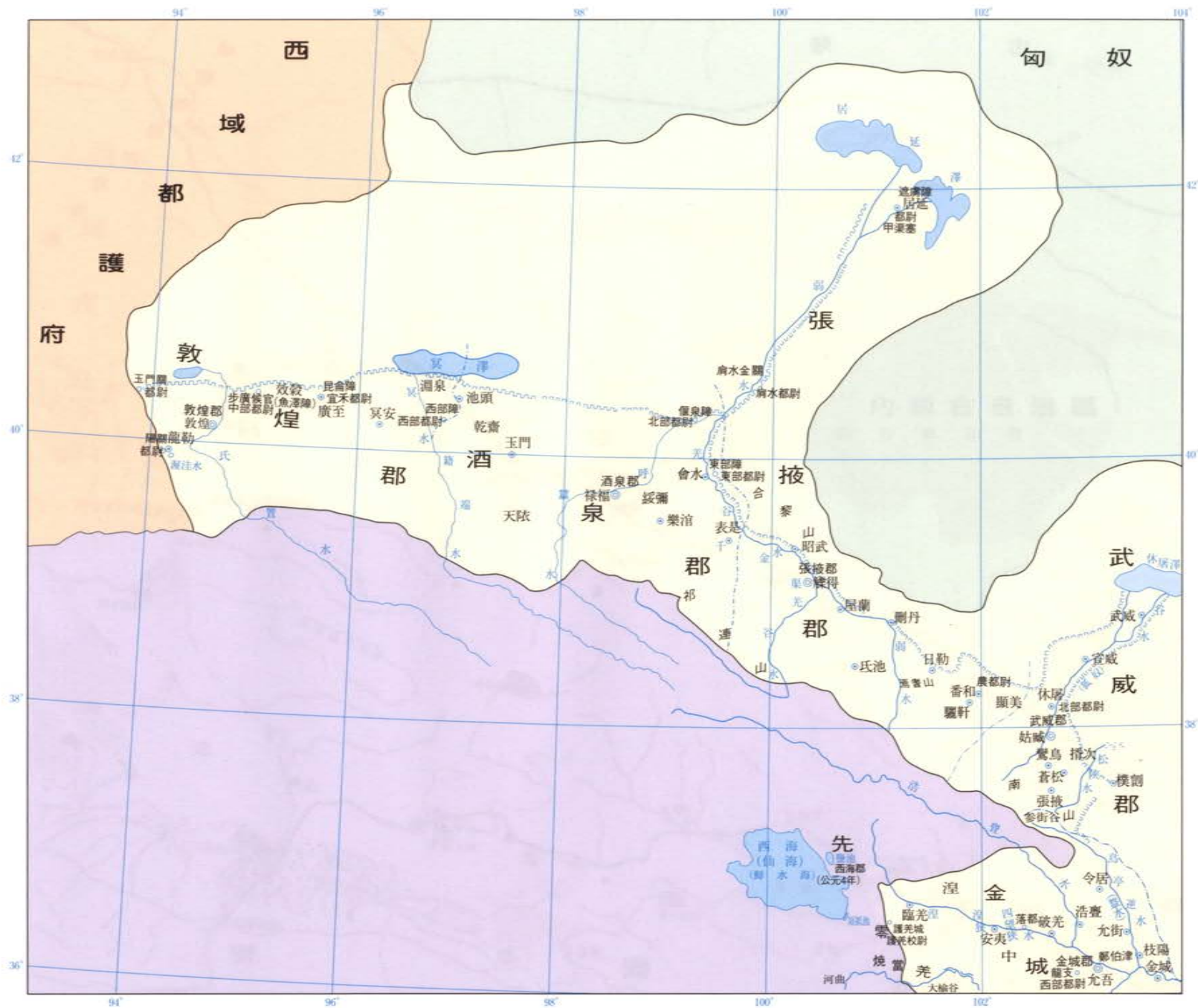
1

前漢
(西曆2年)



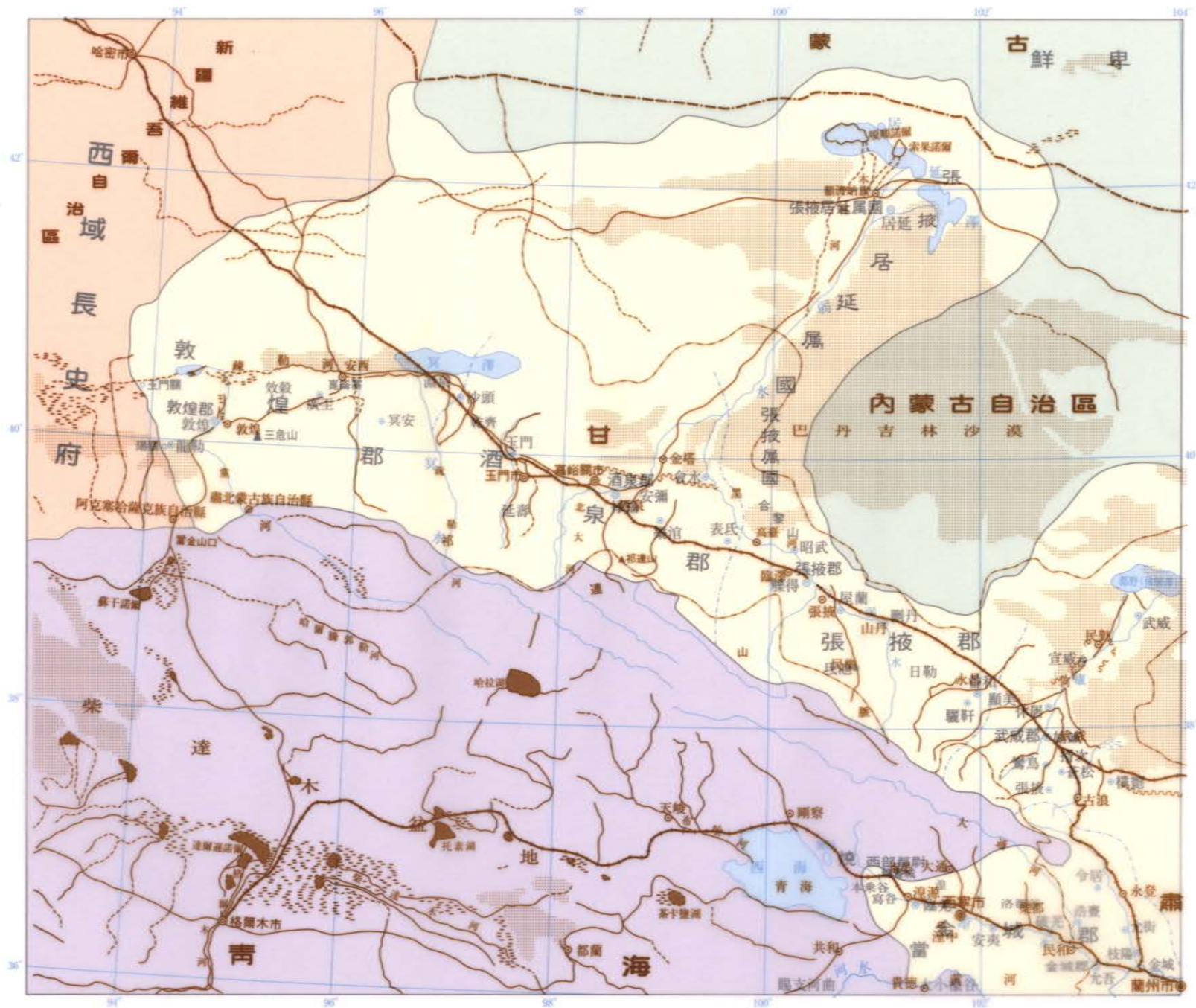
1

前漢
(西曆2年)



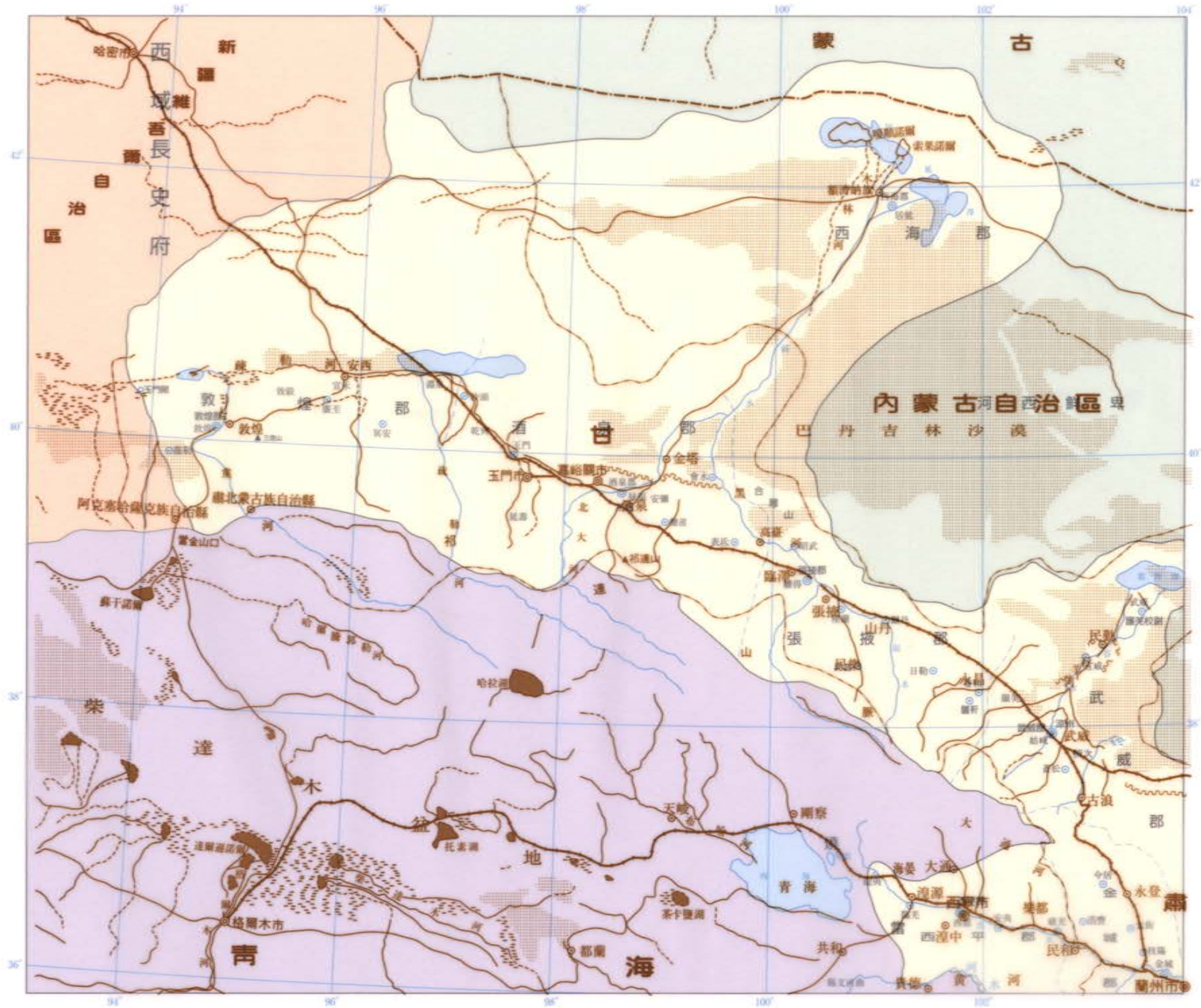
2

後漢
(西曆140年)



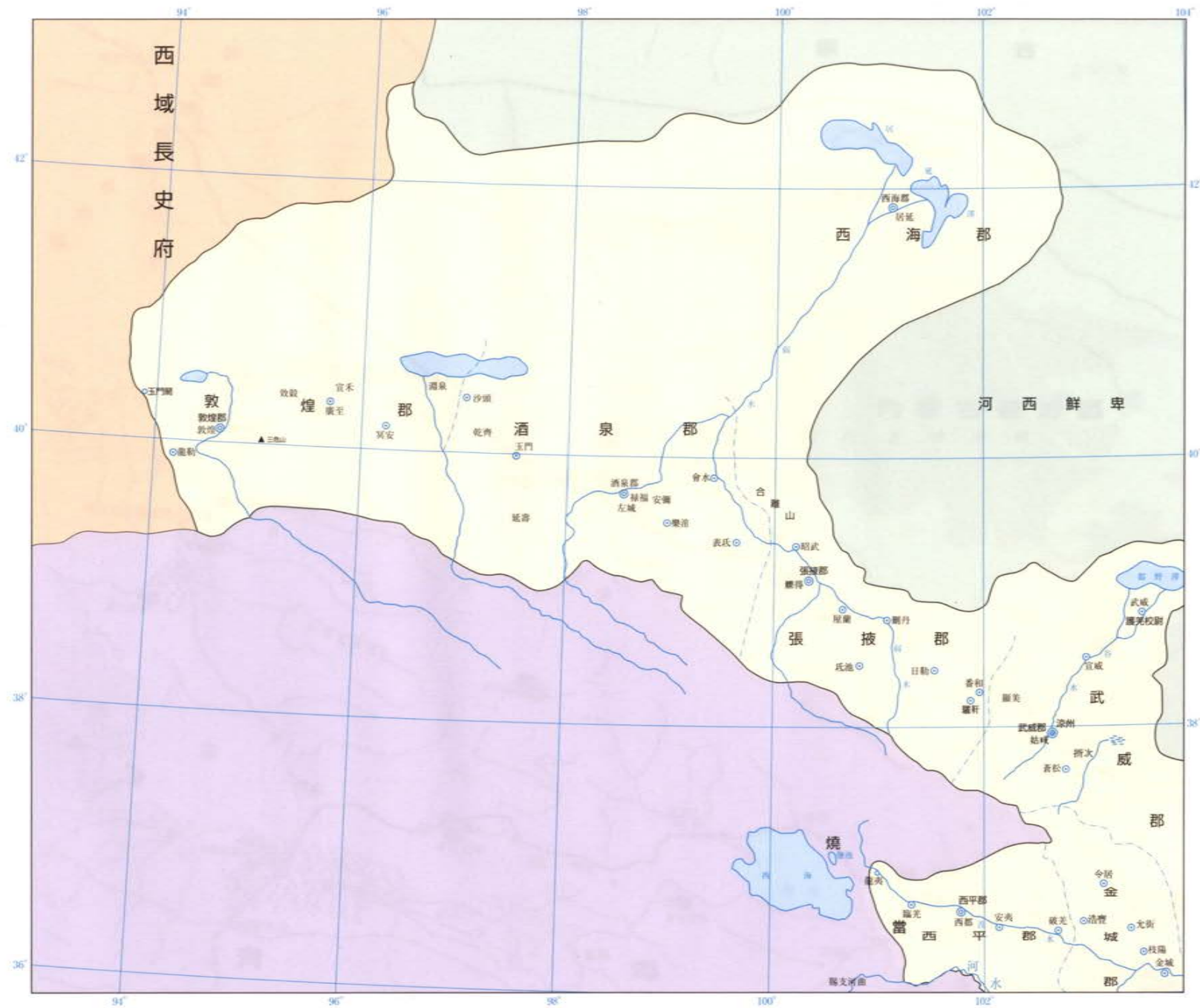
3

三国魏
(西曆262年)



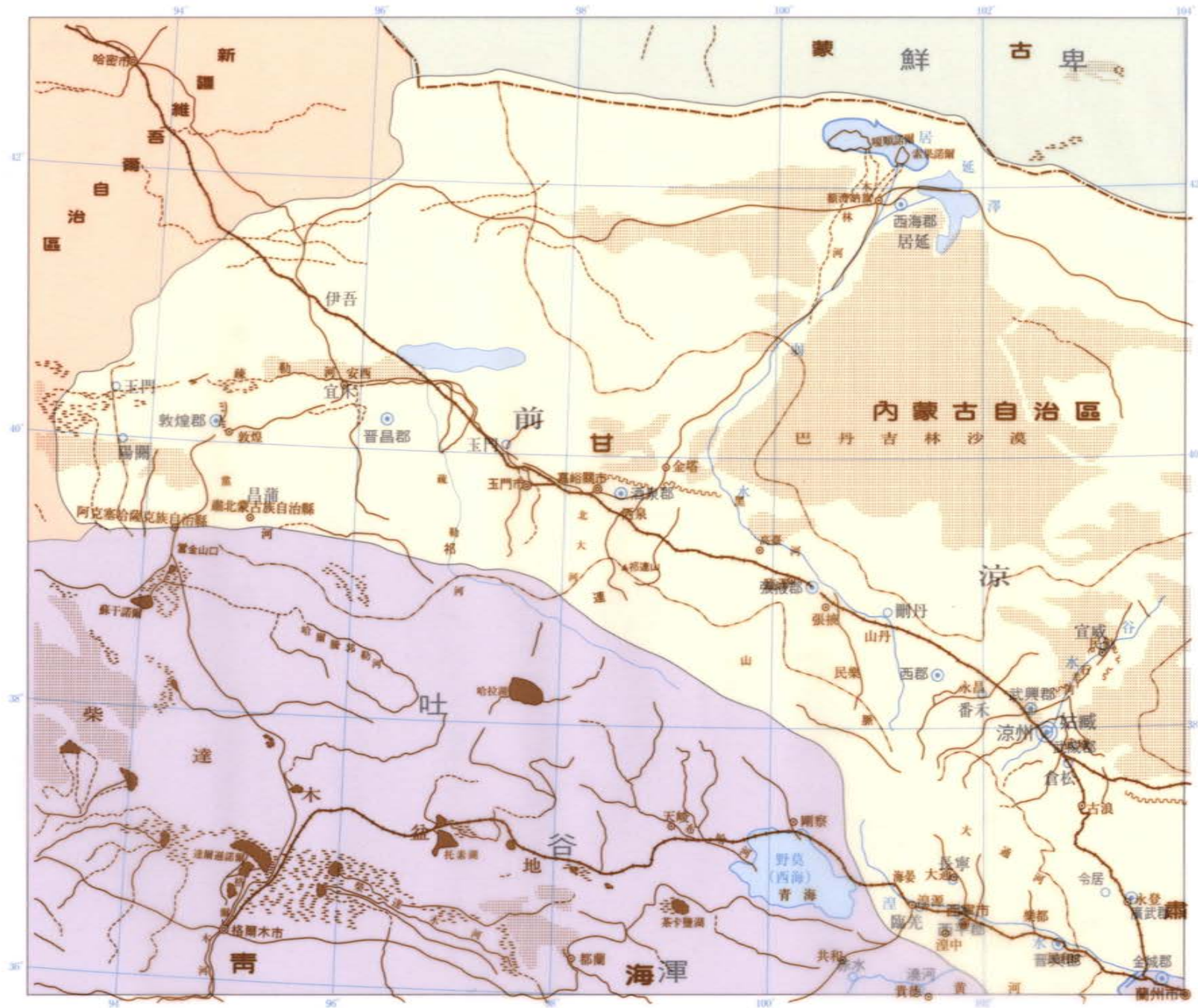
3

三国魏
(西曆262年)



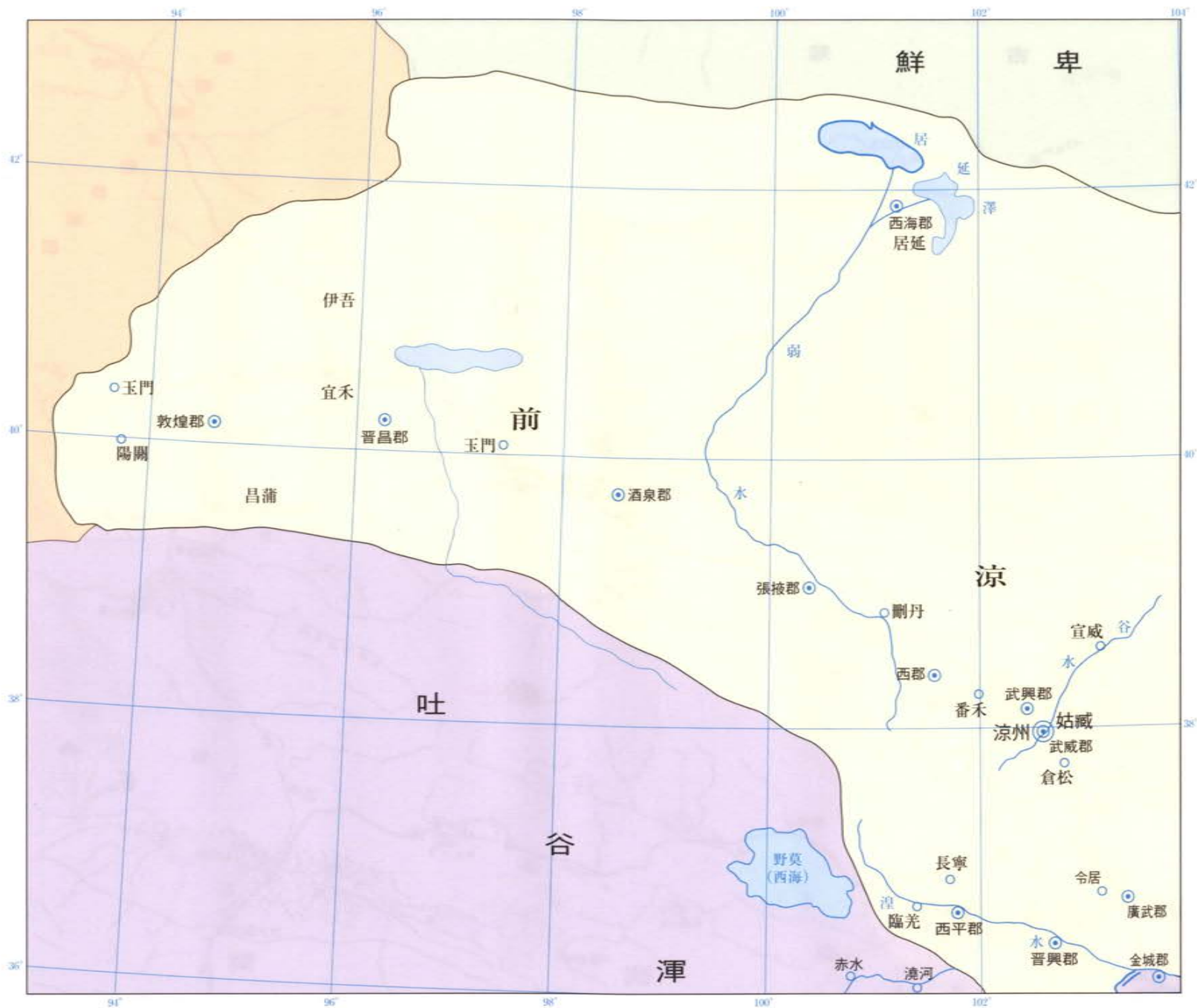
5

十六国 前凉
(西曆327年)



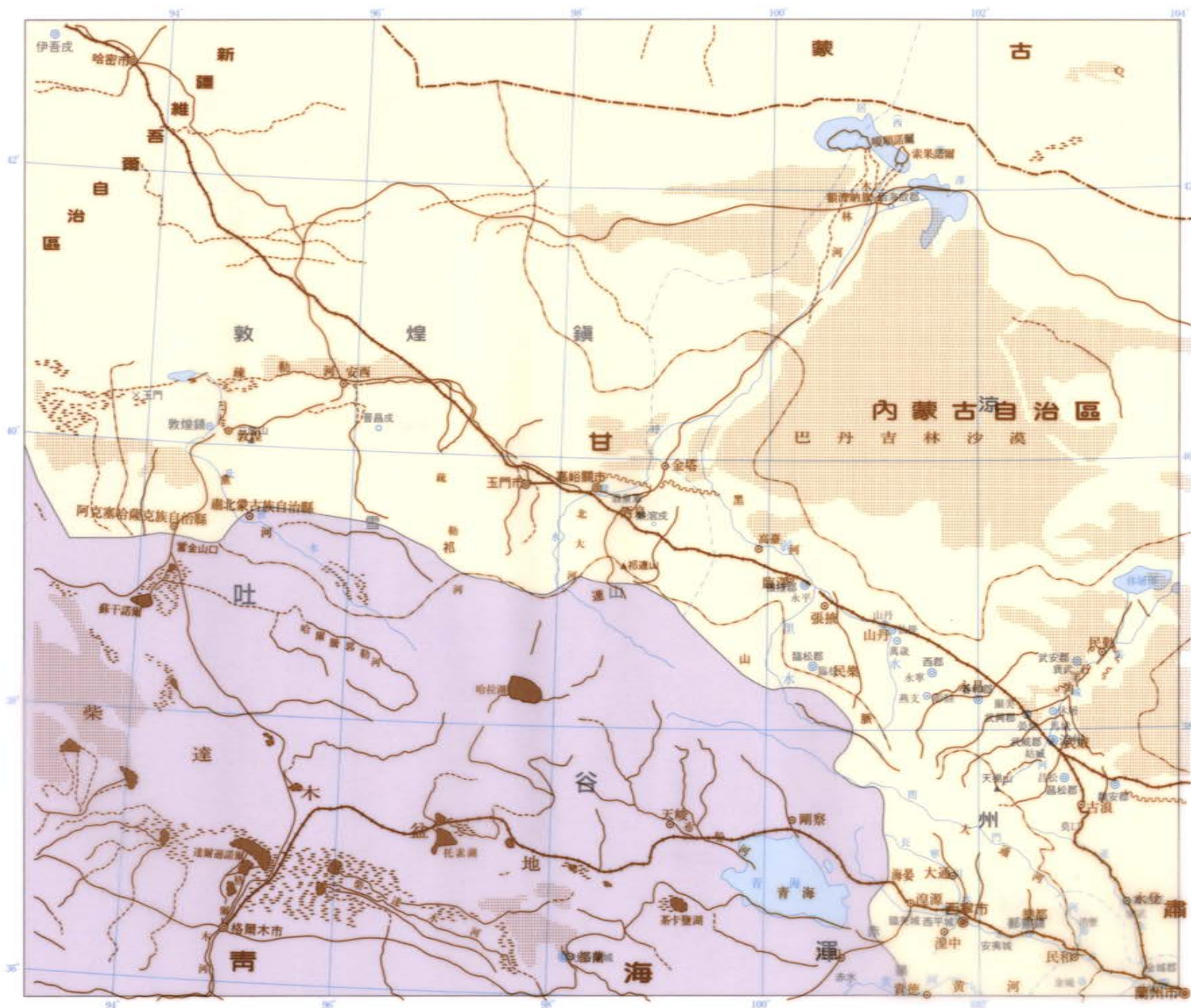
5

十六国 前凉 (西曆327年)



6

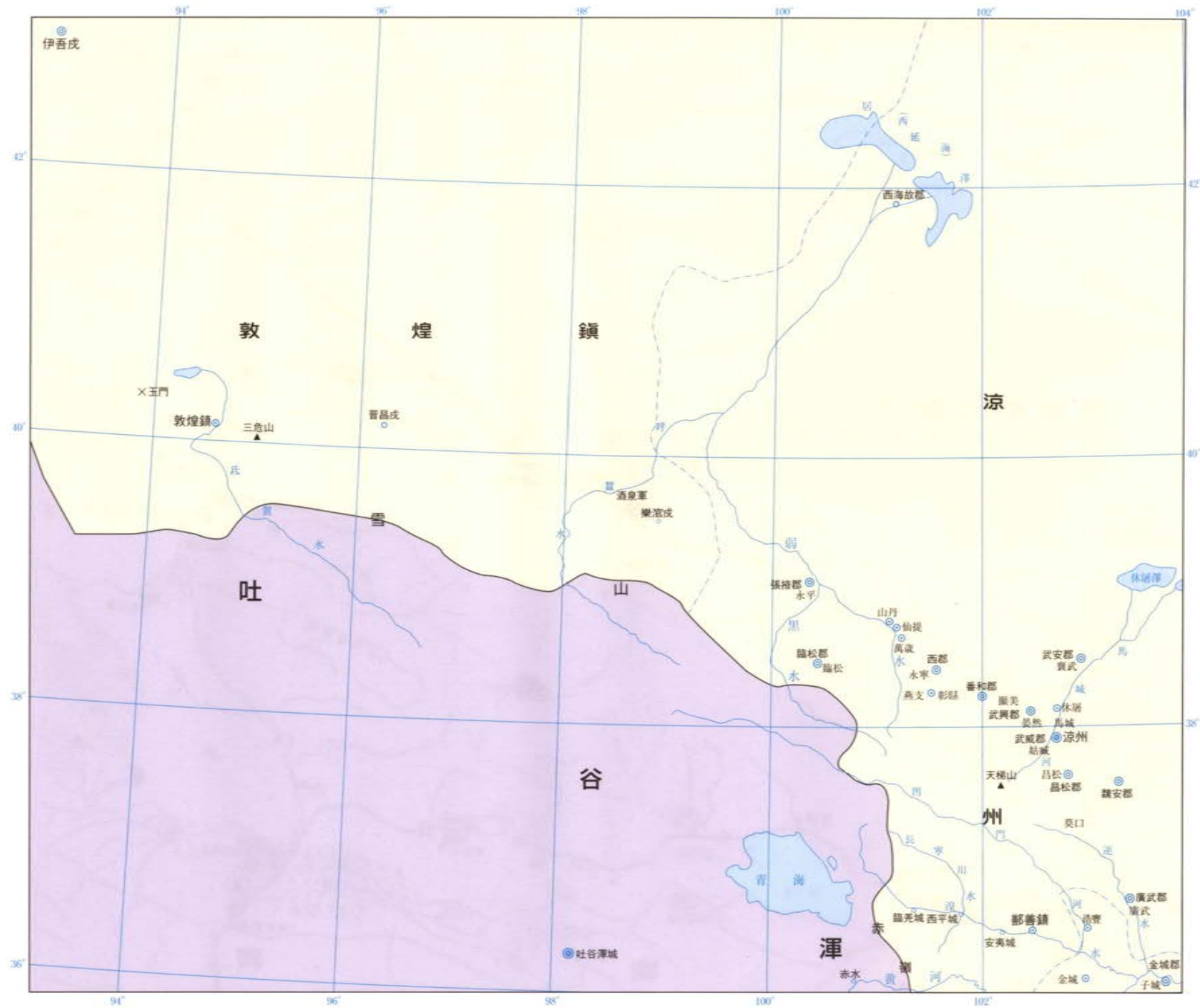
北魏
(西曆497年)



6

北魏

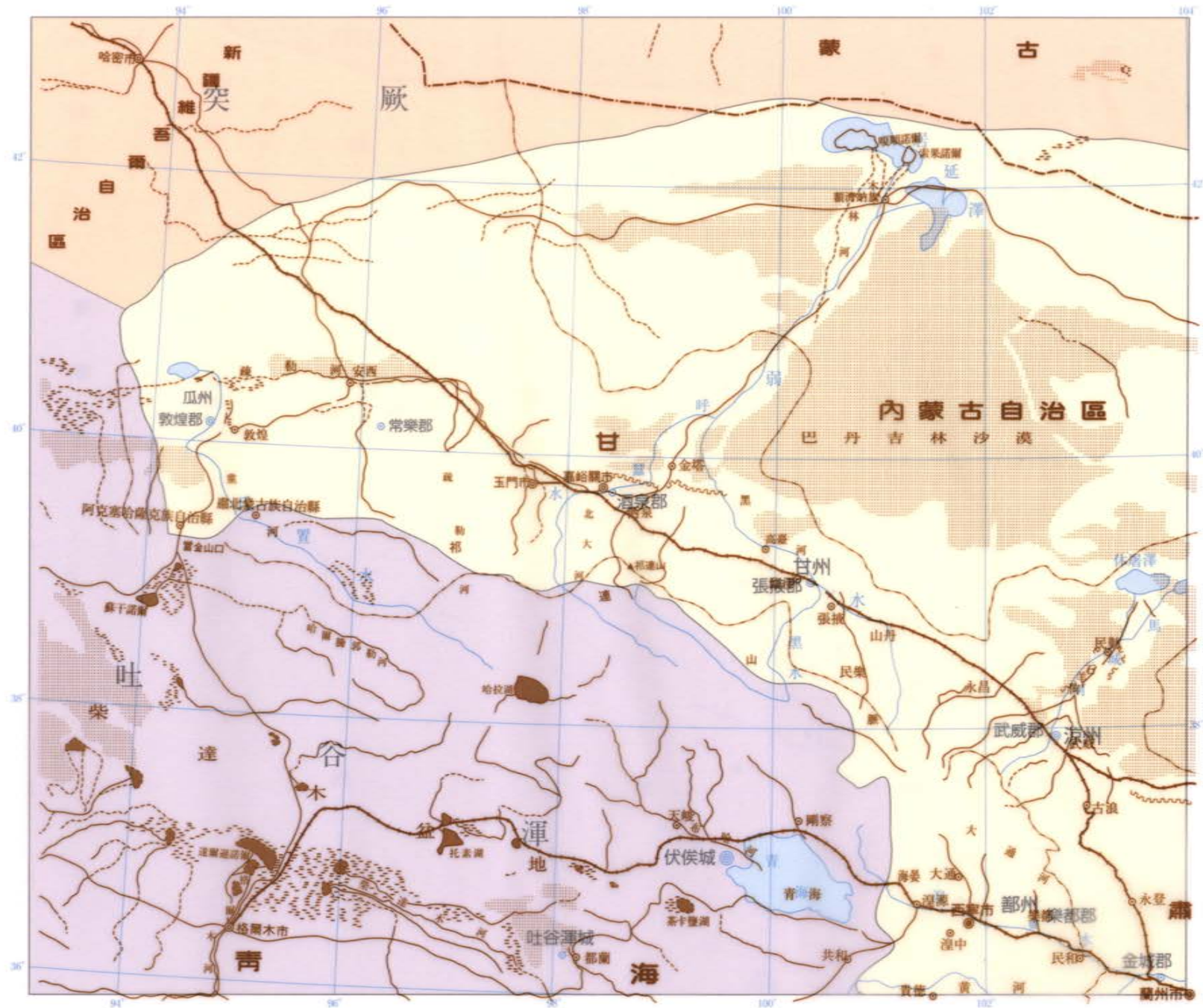
(西曆497年)



7

北周

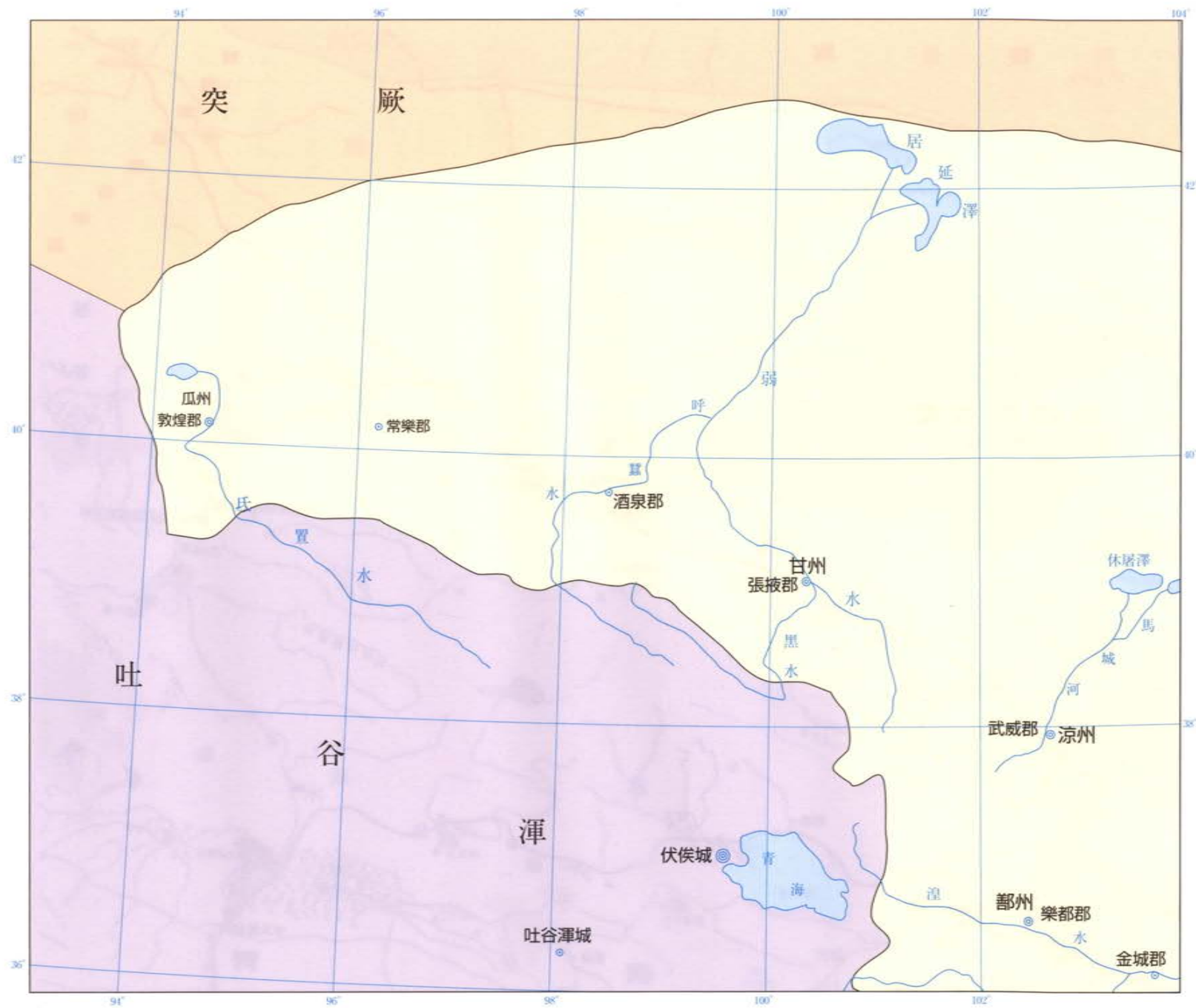
(西曆572年)



7

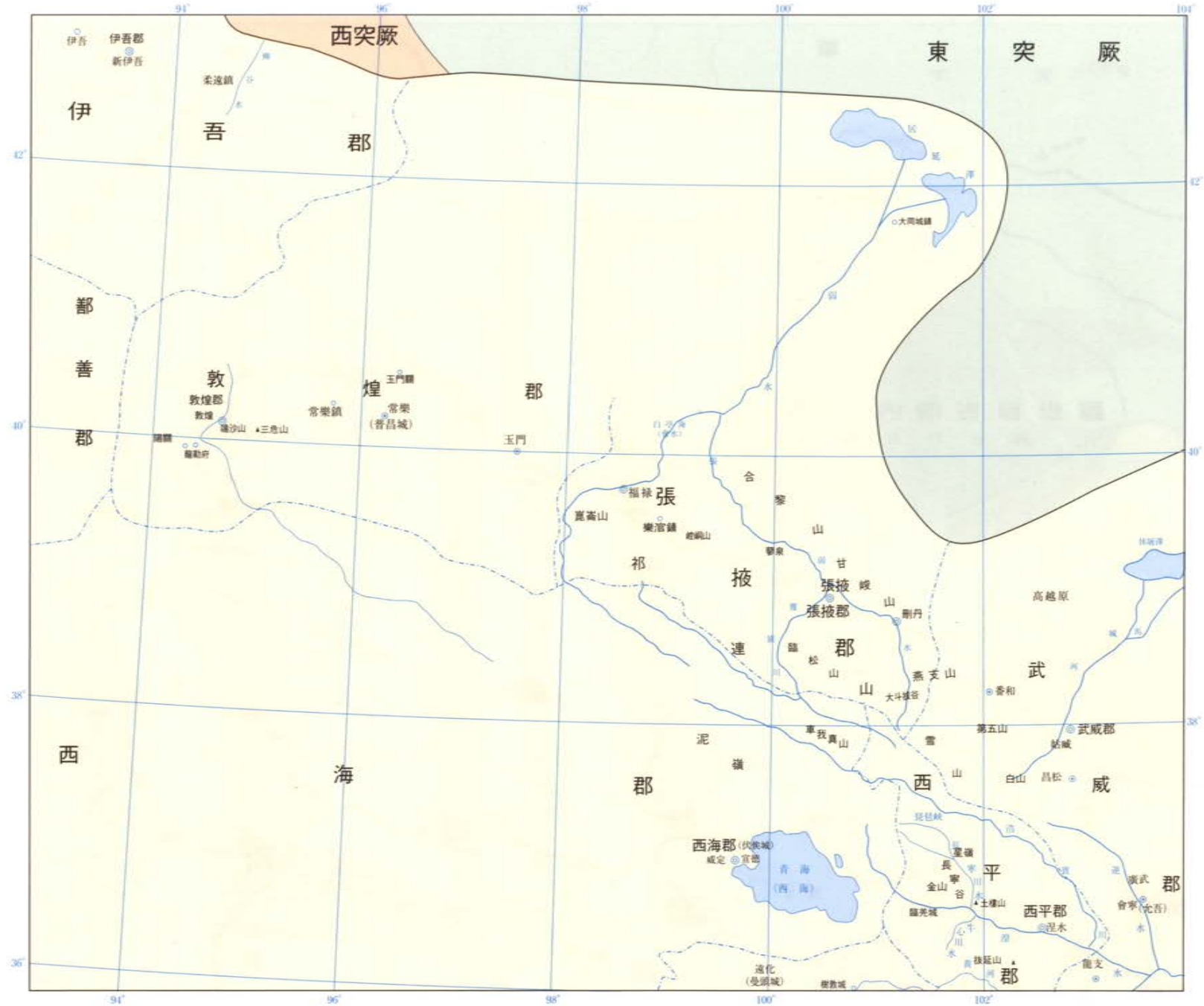
北周

(西曆572年)



8

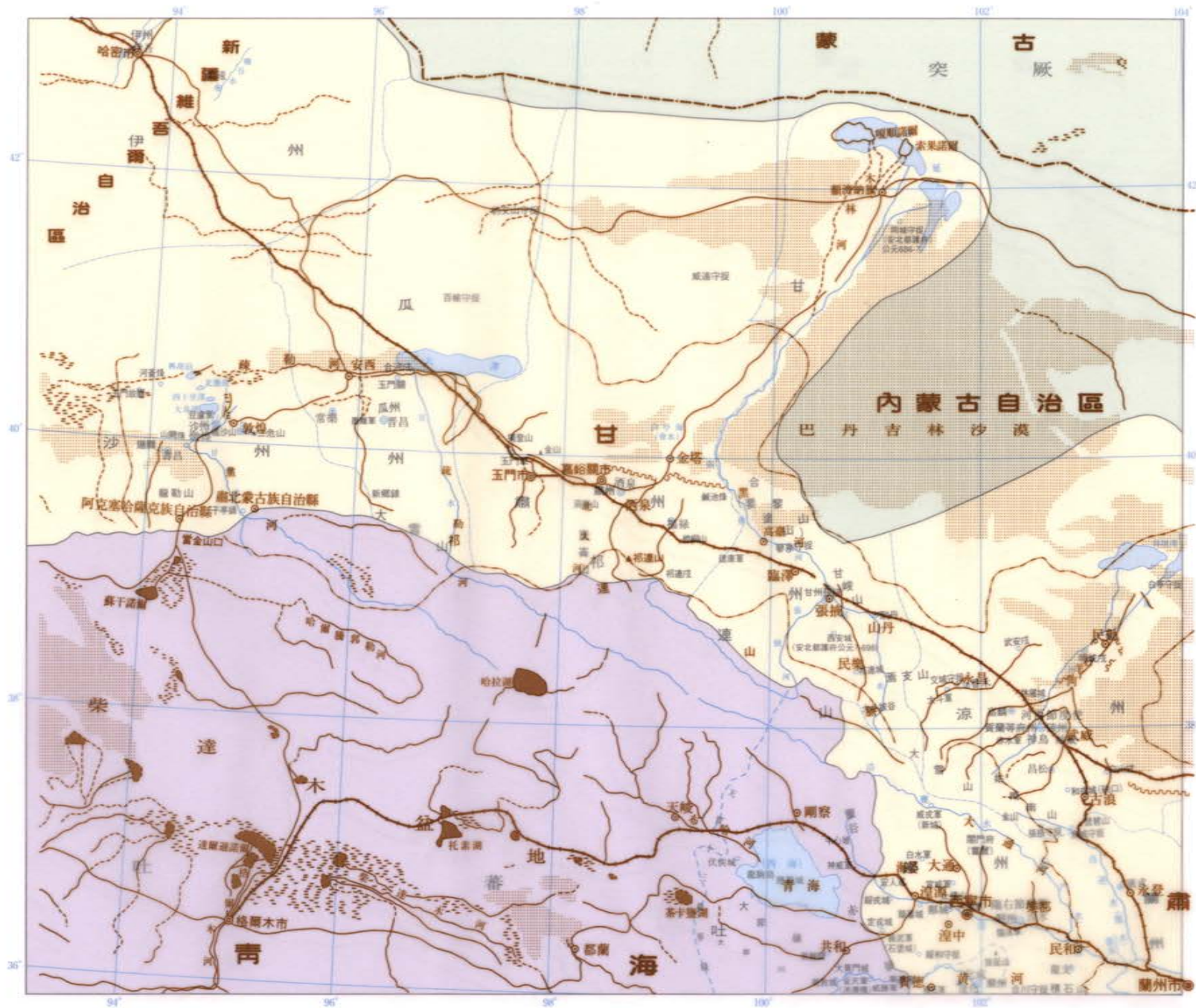
隋
(西曆612年)



9

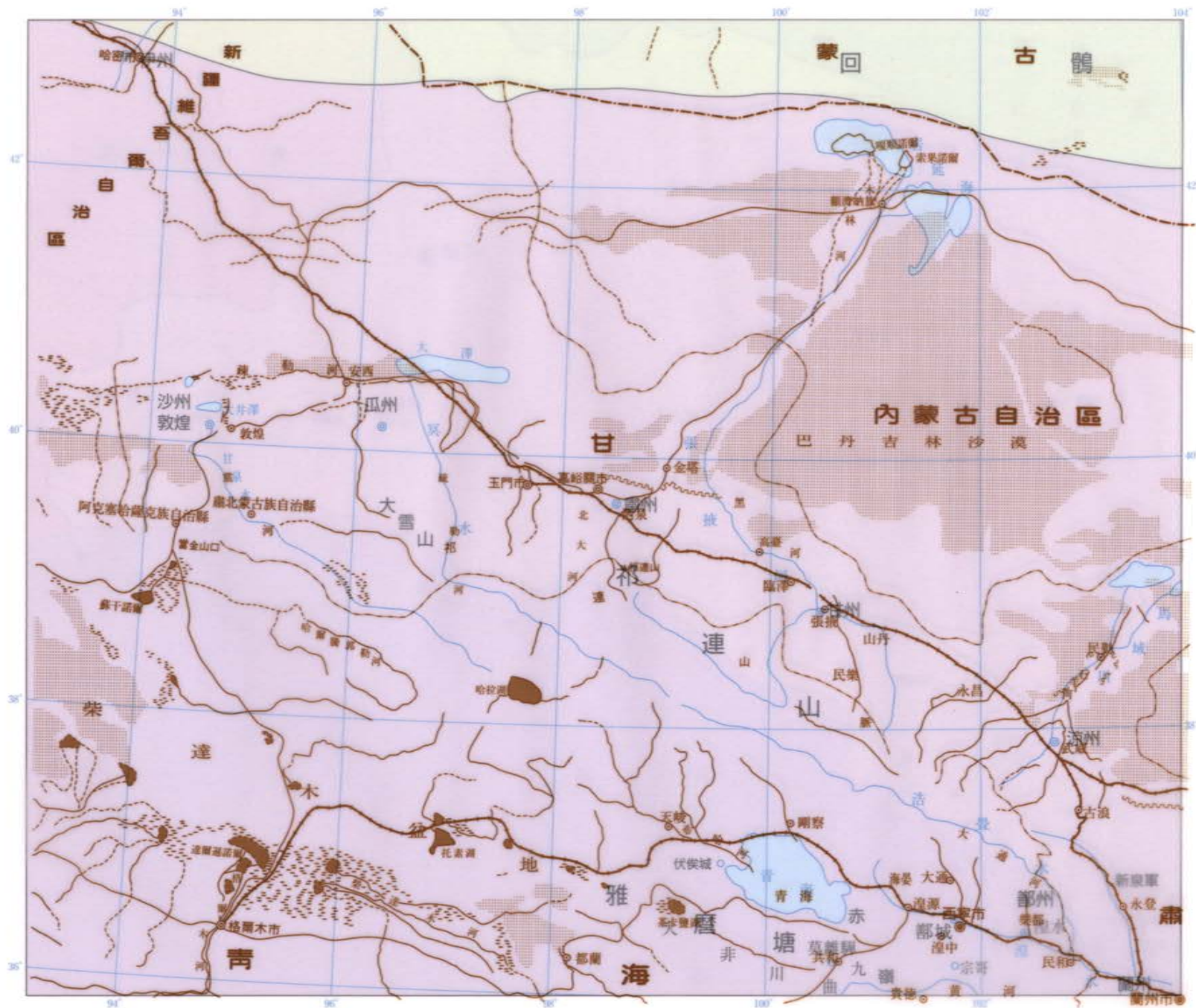
唐

(西曆741年)



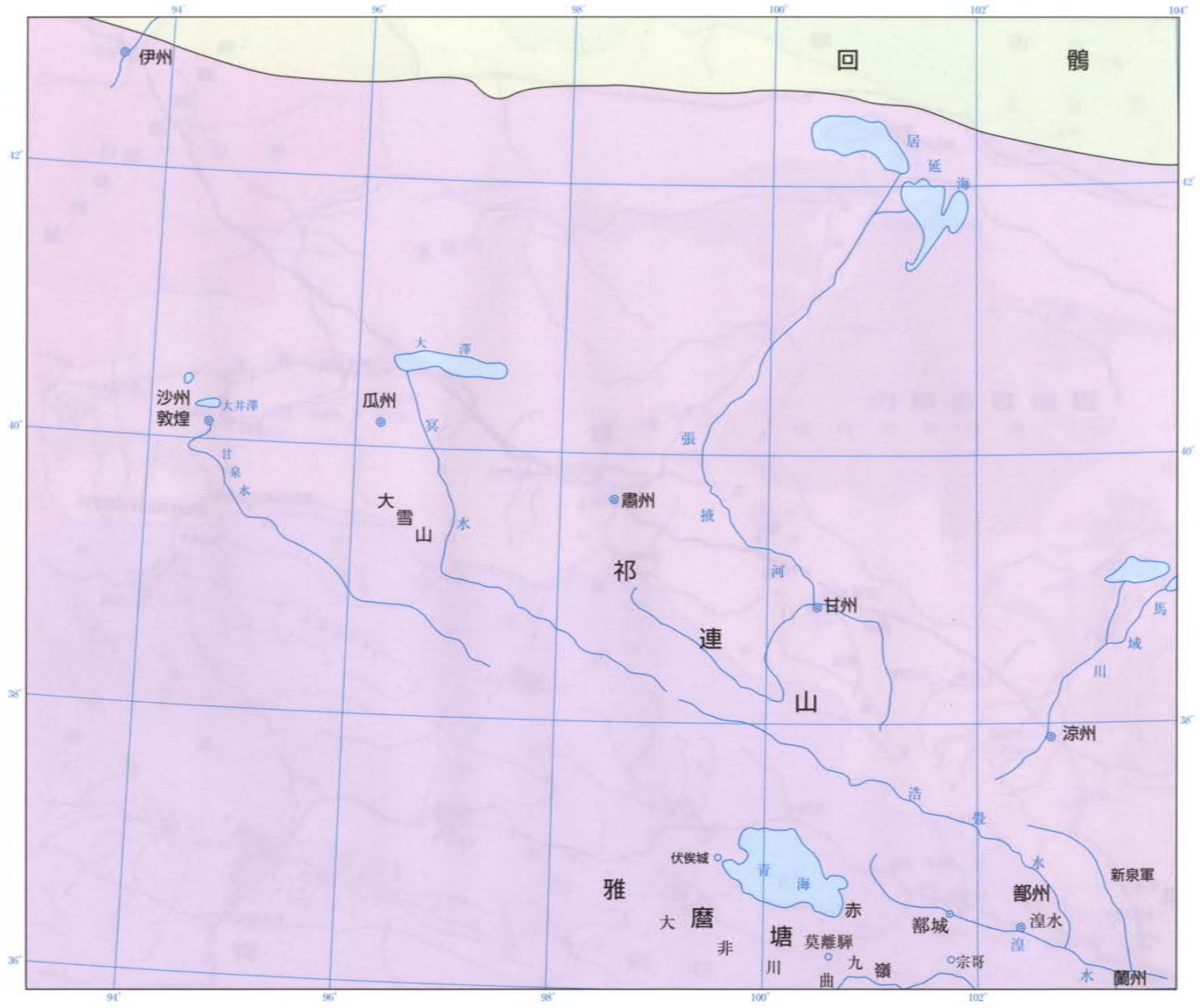
10

吐蕃
(西曆820年)



10

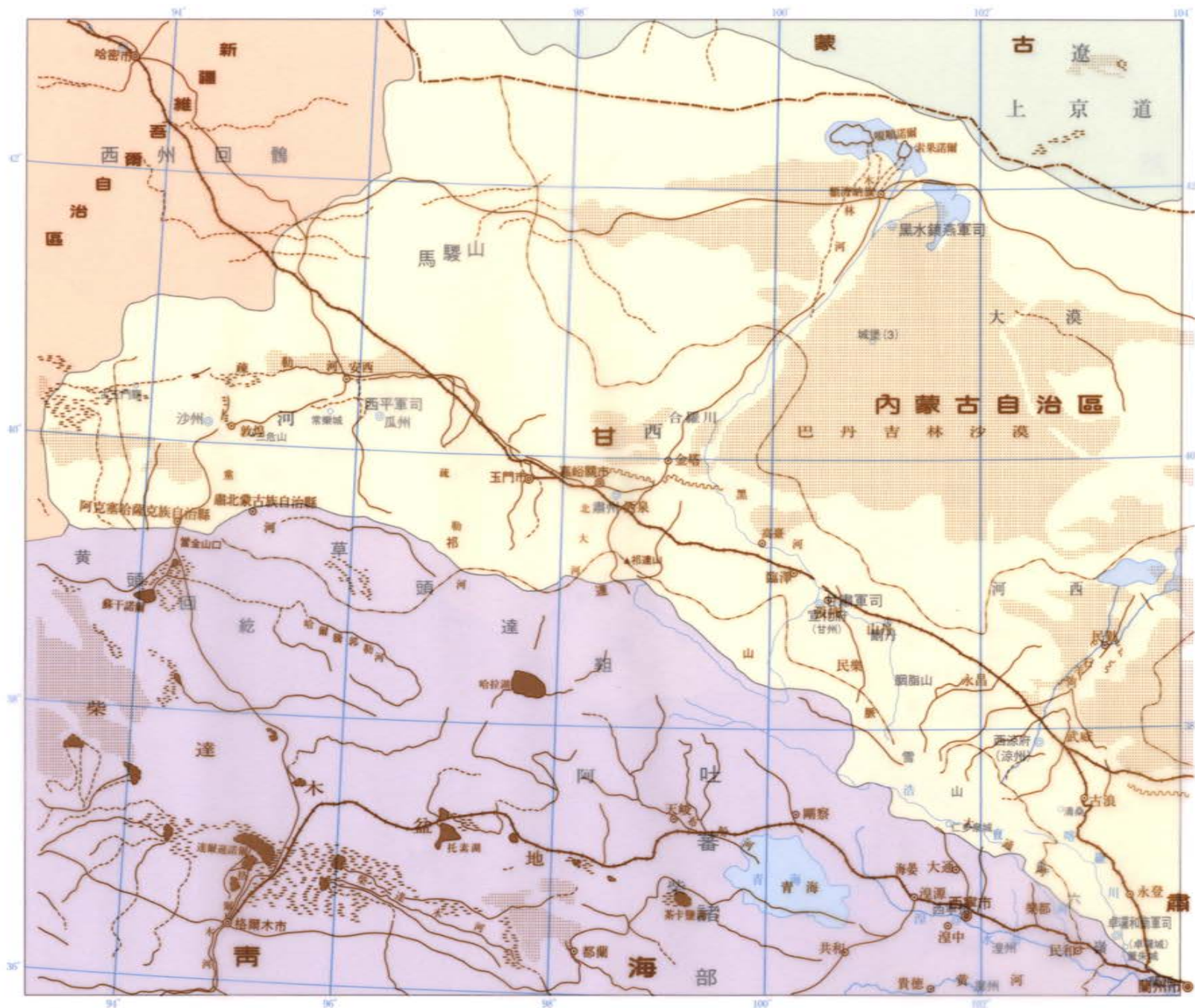
吐蕃
(西曆820年)

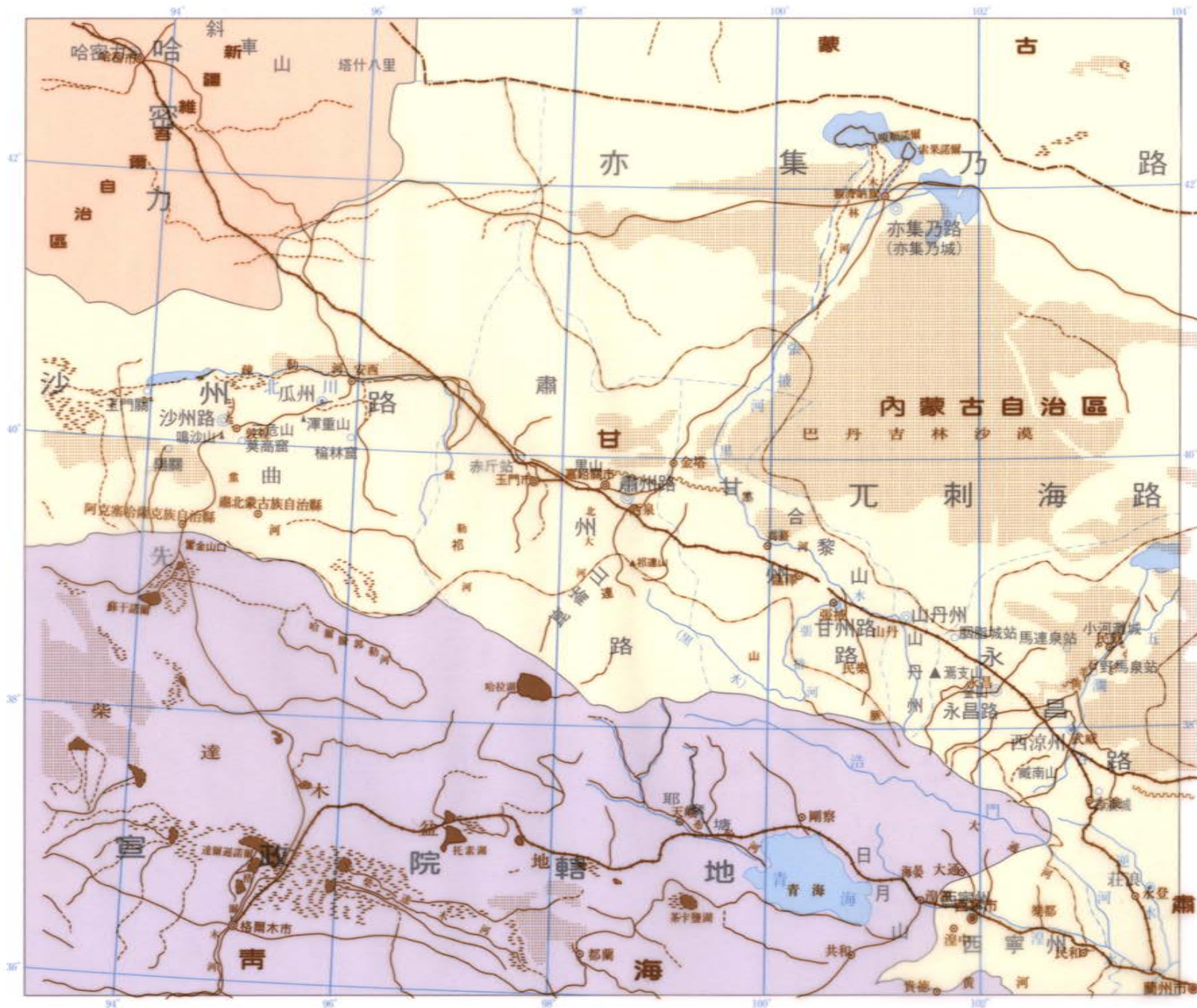


11

西夏

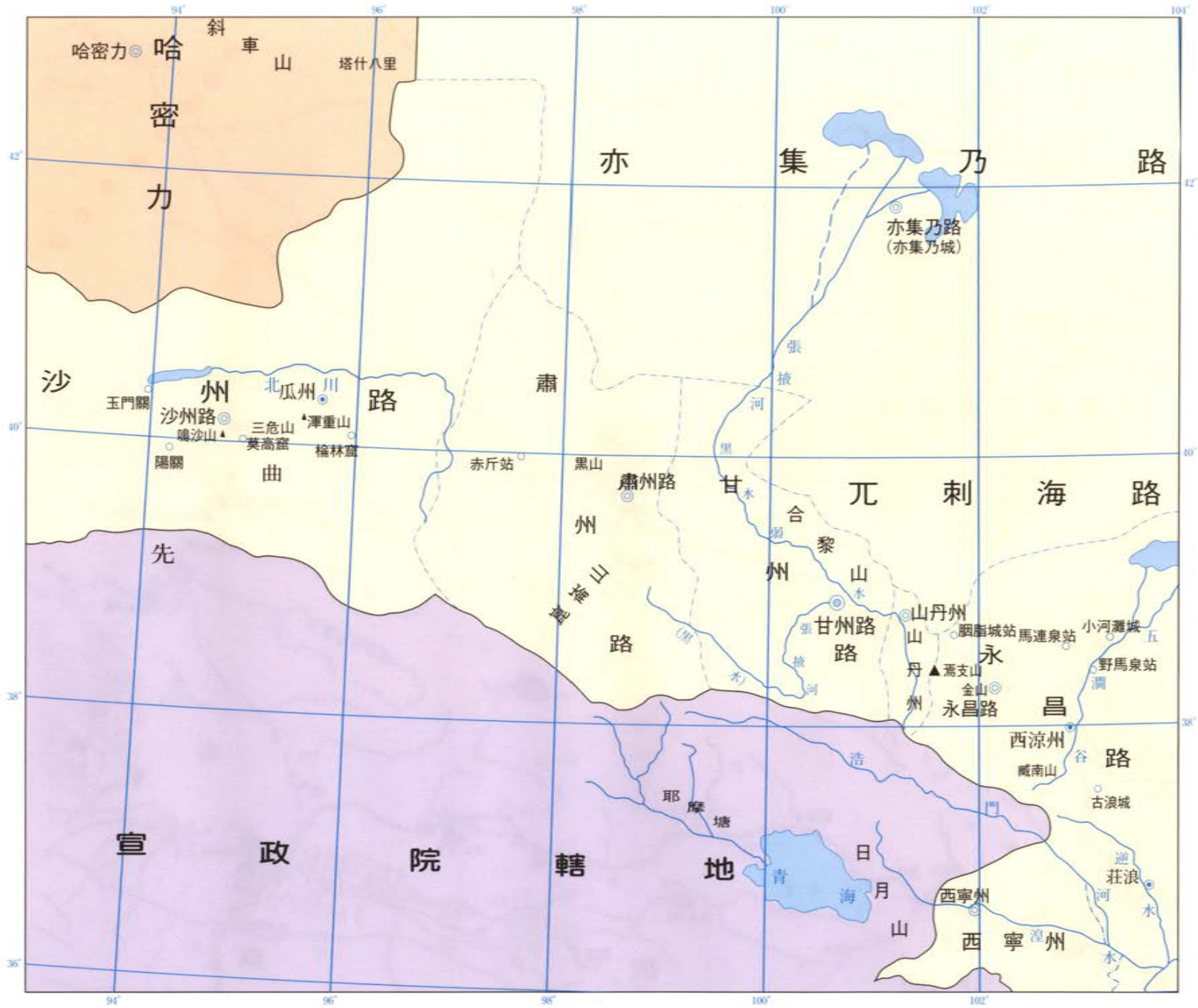
(西曆1111年)

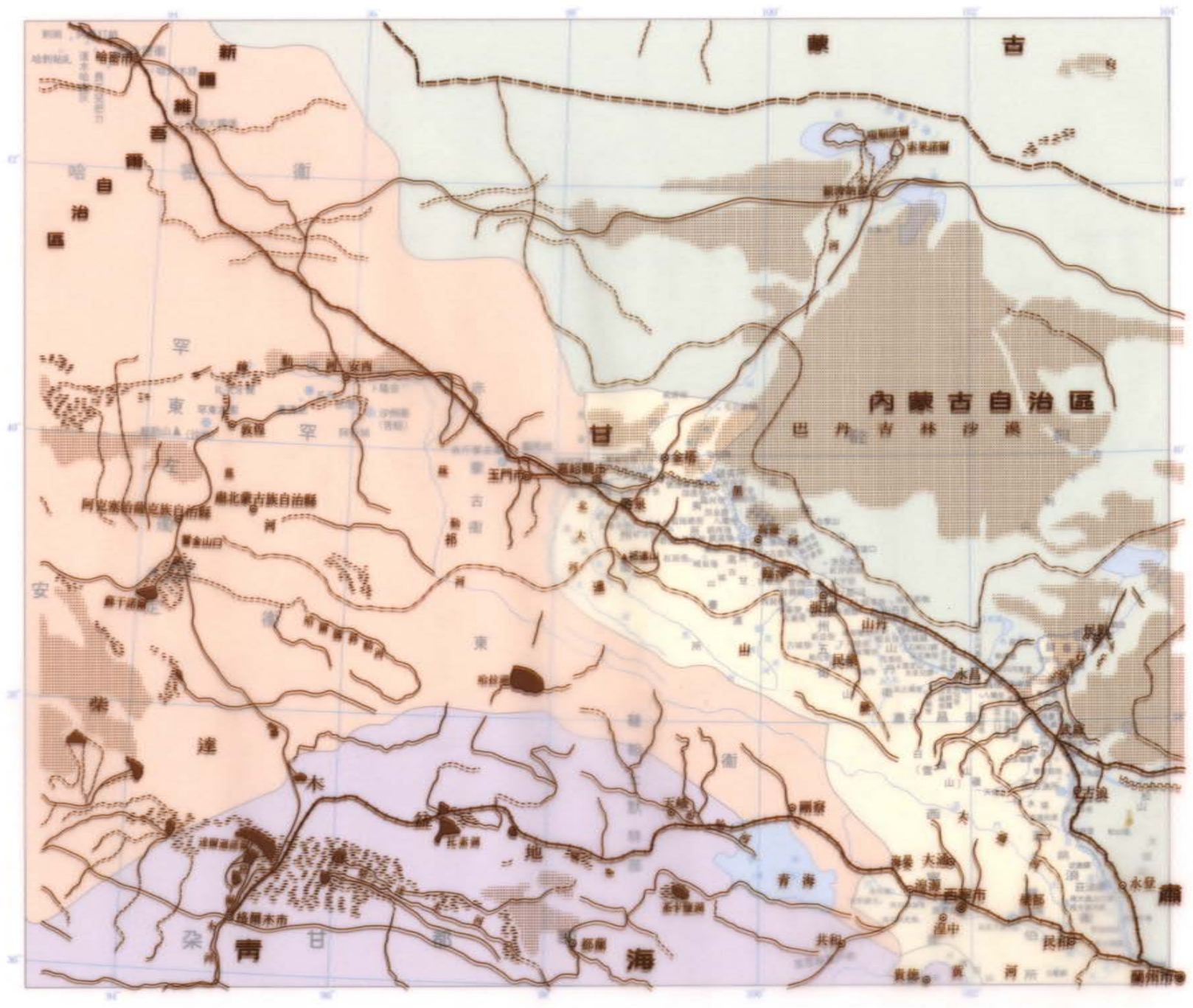




12

元
(西曆1330年)





13

明
(西曆1436
~1582年)

